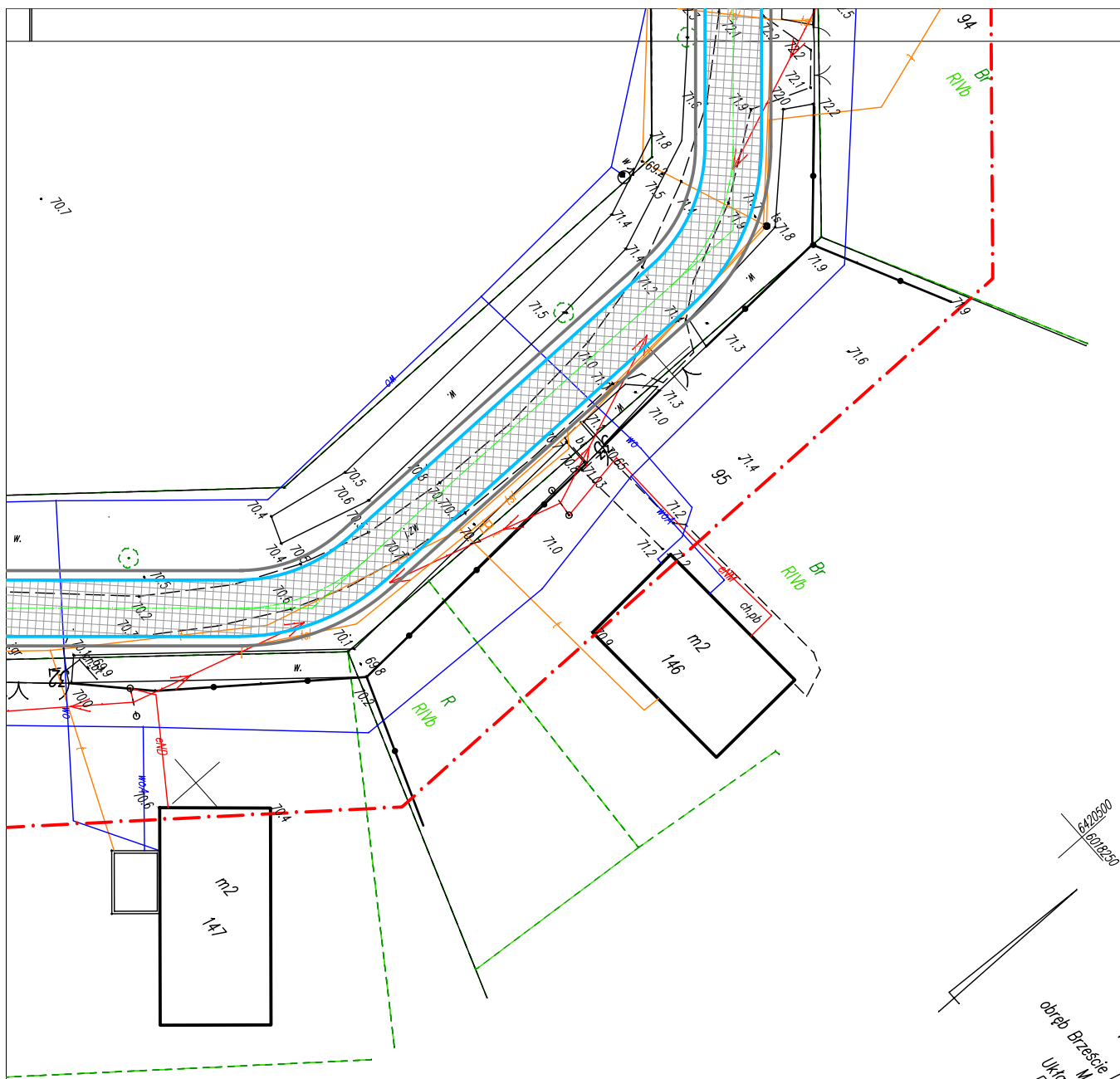


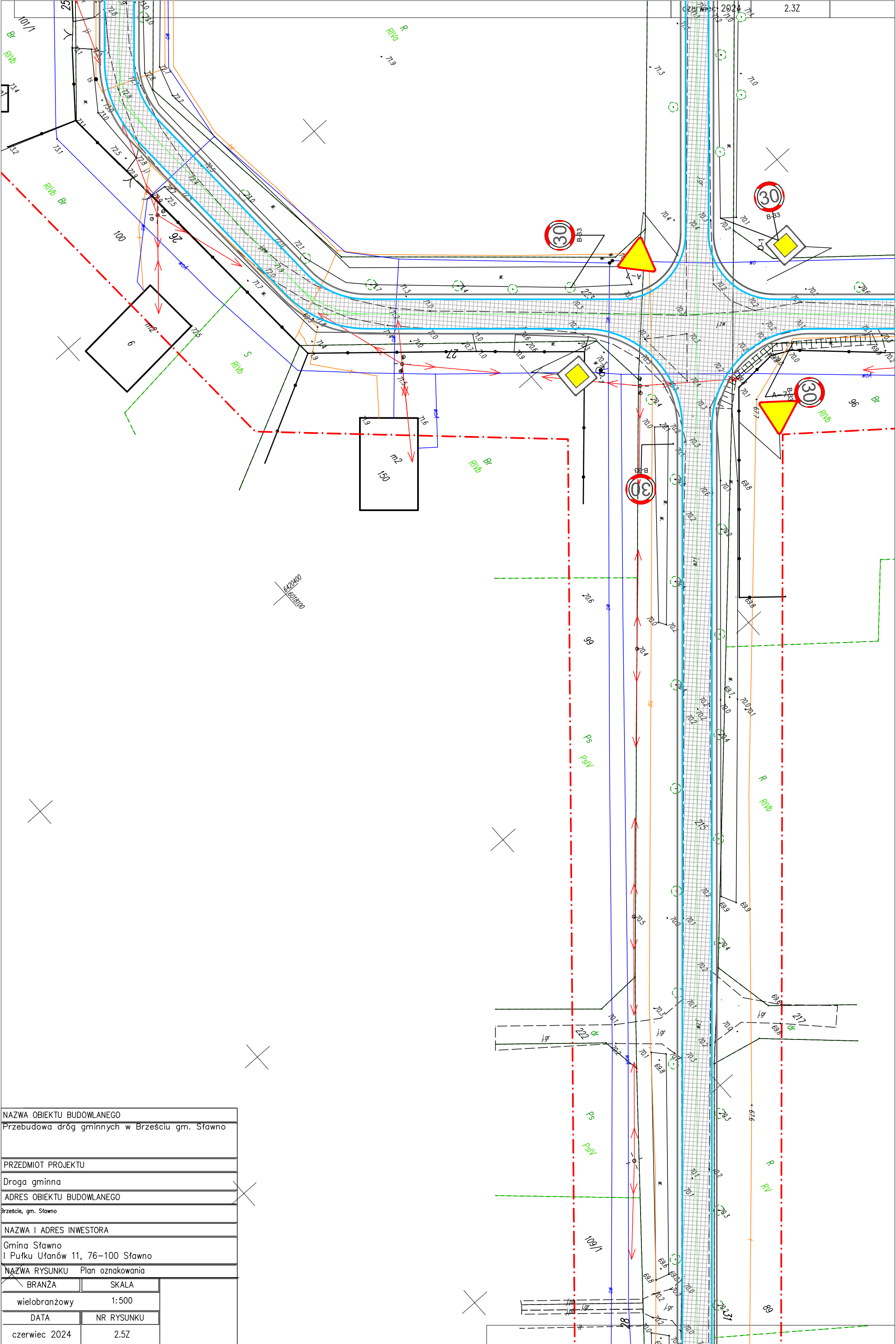
— odcinki dróg objęte opracowaniem

Gmina Sławno, ul. I Pułku Ułanów 11, 76–100 Sławno			
Przebudowa drogi gminnej 170047Z w Brześciu			
PSOR – plan orientacyjny			Skala: 1:5000
		Podpis	Data
OPRACOWAŁ:	inż. Kazimierz Ziółkowski		sierpień 2024
			Nr rysunku: 1



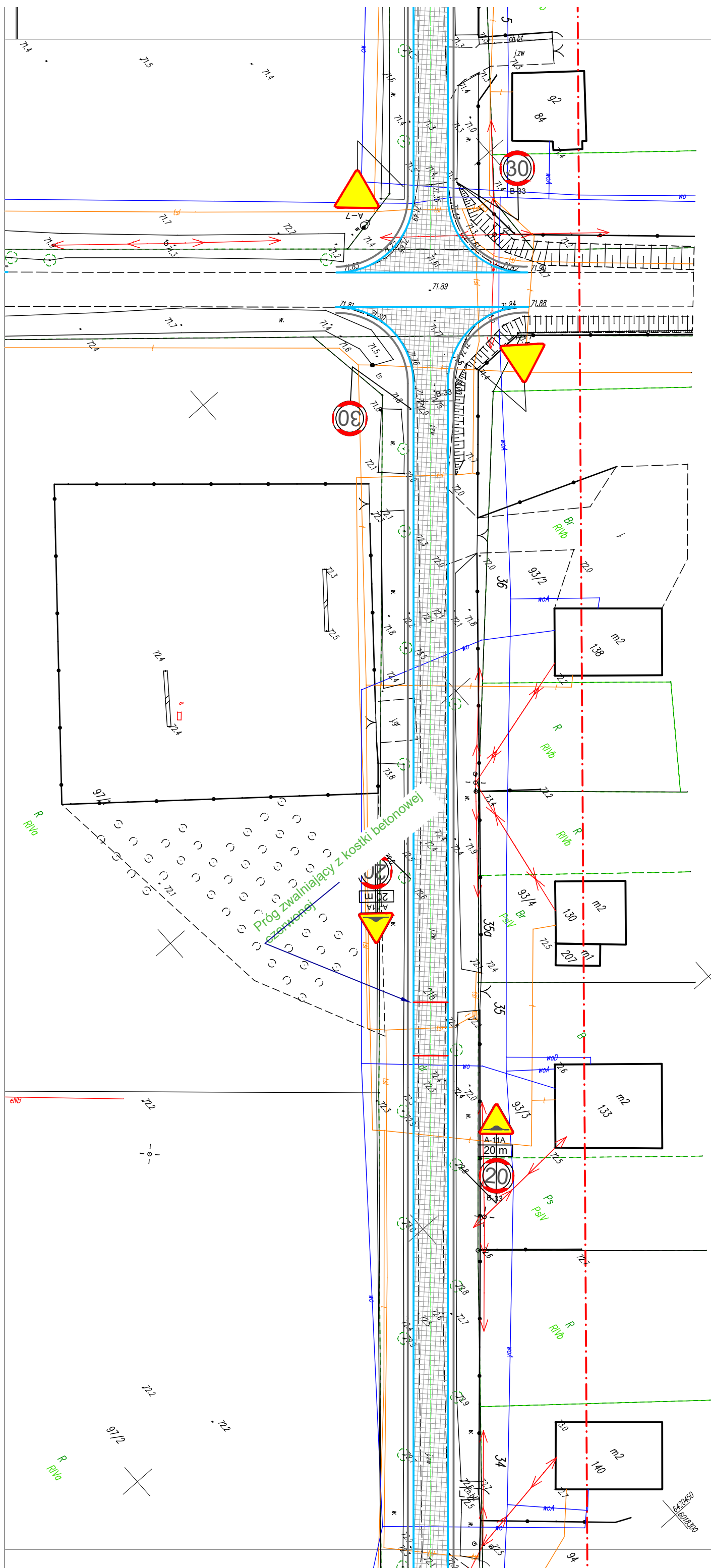
MAPA DO CELÓW PROJEKTOWYCH
SKALA 1: 500
woj. zachodniopomorskie, powiat sławieński
gmina Stawno-G [32.906.2] 224, 216, 223, 214
Układ sporządzona w dniu 15 luty 2024 r. "2000"
Opis adresowa w postaci: PL-EVR-2007-NH
ID: 8640.2133.2023
Włocławca
Geo-TRANS Paweł Sztegl
ul. Borkowa 5
85-300 Łopacice
Geodeta Uprawniony
Wojciech Wandziński
Uwaga:

NAZWA OBIEKTU BUDOWLANEGO		
Przebudowa dróg gminnych w Brześciu gm. Sławno		
PRZEDMIOT PROJEKTU		
Droga gminna		
ADRES OBIEKTU BUDOWLANEGO		
Brzeście, gm. Sławno		
NAZWA I ADRES INWESTORA		
Gmina Sławno I Pułku Ułanów 11, 76-100 Sławno		
NAZWA RYSUNKU		
Plan oznakowania		
BRANŻA	SKALA	
wielobranżowy	1:500	
DATA	NR RYSUNKU	
czerwiec 2024	2.6Z	



NAZWA OBIEKTU BUDOWLANEGO	
Przebudowa dróg gminnych w Brześciu gm. Stawno	
PRZEDMIOT PROJEKTU	
Droga gminna	
ADRES OBIEKTU BUDOWLANEGO	
Brzeście, gm. Stawno	
NAZWA I ADRES INWESTORA	
Gmina Stawno I Pułku Ułanów 11, 76–100 Stawno	
NAZWA RYSUNKU Plan oznakowania	
BRANŻA	SKALA
wielobranżowy	1:500
DATA	NR RYSUNKU
czerwiec 2024	2.5Z

DATA	NR RYSUNKU
czerwiec 2024	2.22



~~6420350~~
~~6018400~~

obwód Brześć
Urząd wojewódzki
Poznań
ID.

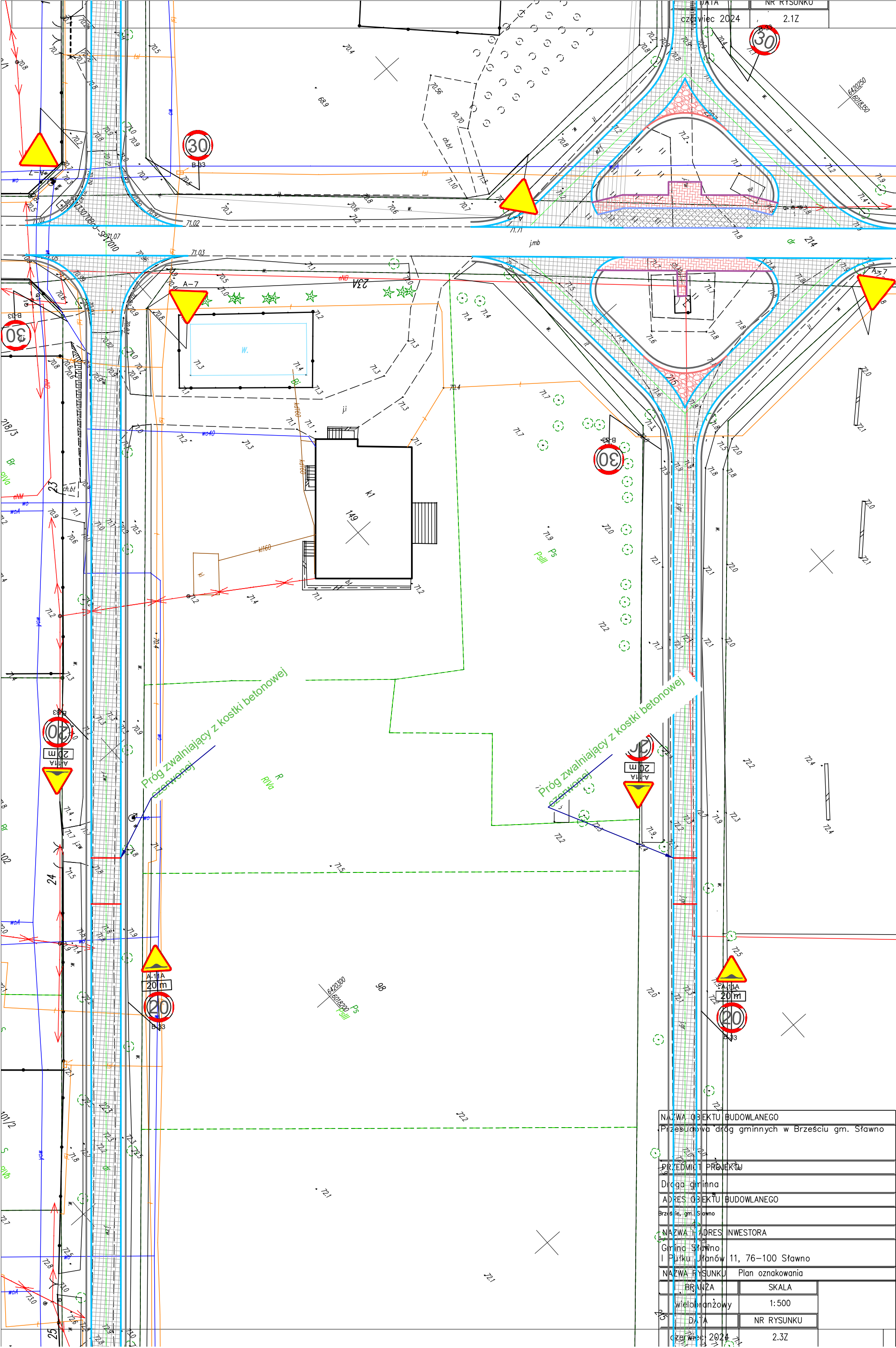
W zakresie mapy znajdują się punkty osrodku geodezyjnej prawem chronionej przed zniszczeniem o nr. NC30.00a.3-Sp1700
Mapę sporządzono bez uszczerbku dla służebności gruntowych wymienianych w księgach wieczystych

Uwaga:
Geodezja MonarFajewski
nr upr. 23369 (zakres 1)

GeO-TRANS Paweł
ul. Bałkowa 5
83-300 Łepalice

Wykonano
ID:

NAZWA OBIEKTU BUDOWLANEGO		
Przebudowa dróg gminnych w Brześciu gm. Sławno		
PRZEDMIOT PROJEKTU		
Droga gminna		
ADRES OBIEKTU BUDOWLANEGO		
Brzeście, gm. Sławno		
NAZWA I ADRES INWESTORA		
Gmina Sławno I Pułku Ułanów 11, 76–100 Sławno		
NAZWA RYSUNKU Plan oznakowania		
BRANŻA	SKALA	
wielobranżowy	1:500	
DATA	NR RYSUNKU	
czerwiec 2024	2.4Z	



NAZWA OBIEKTU BUDOWLANEGO	
Przebudowa dróg gminnych w Brześciu gm. Stawno	
PRZEDMIOT PROJEKTU	
Droga gminna	
ADRES OBIEKTU BUDOWLANEGO	
Brzeście, gm. Stawno	
NAZWA I ADRES INWESTORA	
Gmina Stawno I Pułku Łanów 11, 76-100 Stawno	
NAZWA RYSUNKU	
Plan oznakowania	
BRANŻA	SKALA
wielobranżowy	1:500
DATA	NR RYSUNKU
czerwiec 2024	2.3Z

